

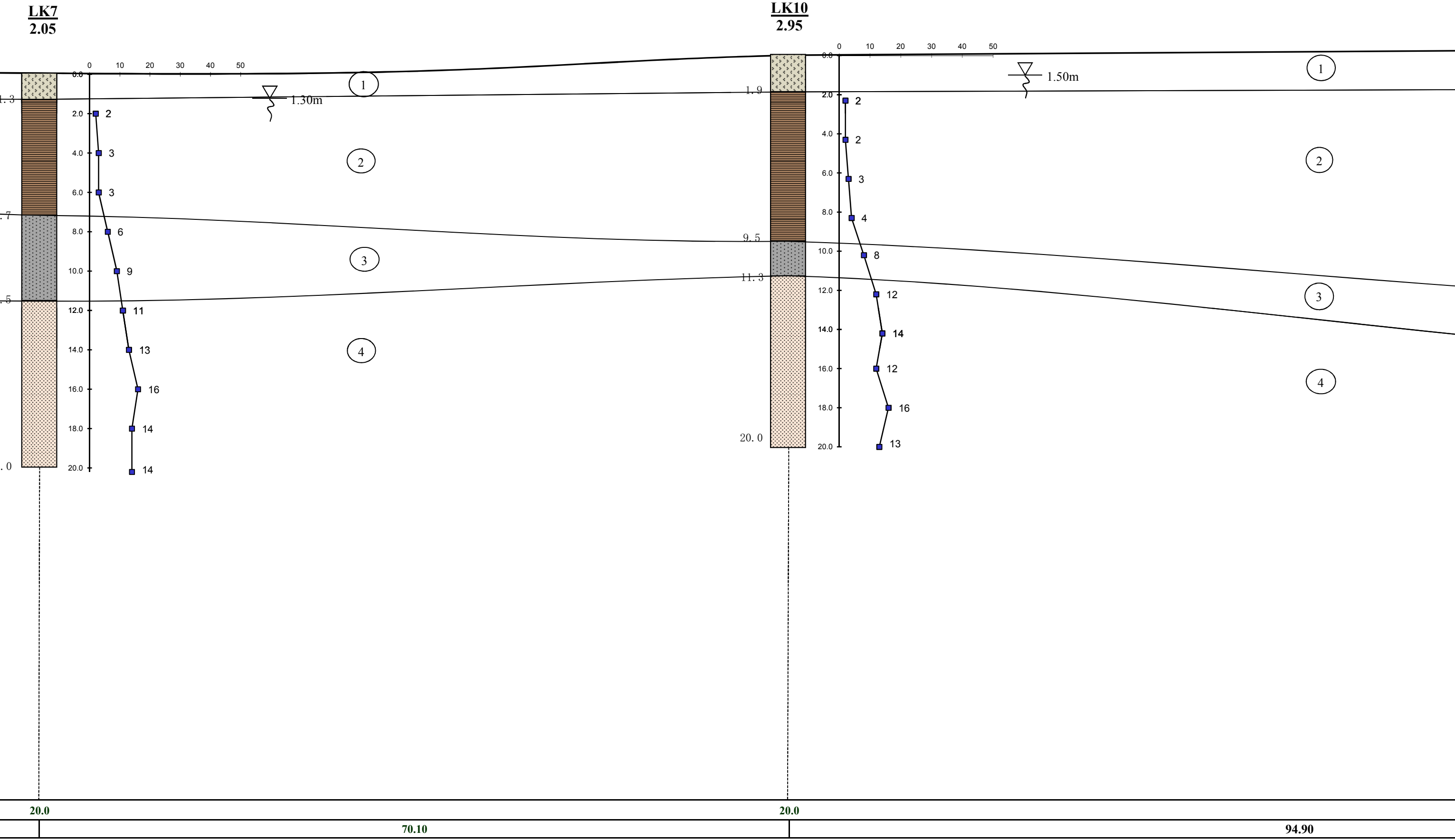
Độ sâu (m)	20.00	
Khoảng cách (m)		115.80

MẶT CẮT ĐỊA CHẤT CÔNG TRÌNH TUYẾN 3-3

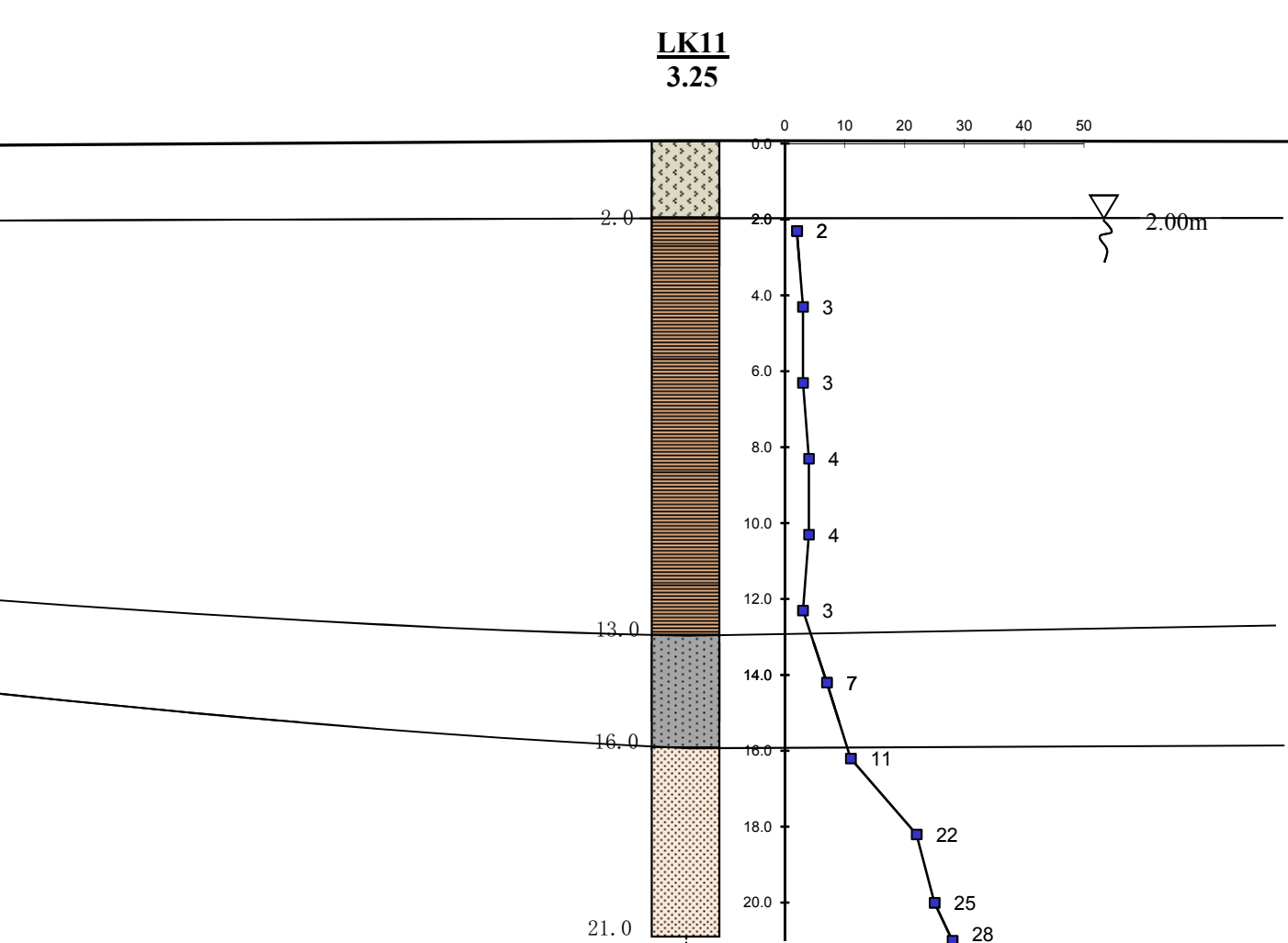
KHẢO SÁT ĐCCT BỔ SUNG KHU NHÀ Ở CAO TẦNG KTX THUỘC DỰ ÁN ĐẦU TƯ XÂY DỰNG KHU DỊCH VỤ, NHÀ Ở CÔNG NHÂN KHU CÔNG NGHIỆP I

ĐỊA ĐIỂM: HUYỆN KIM BẮNG, TỈNH HÀ NAM

TỶ LỆ: NGANG 1:400 , ĐỨNG 1: 200



ĐỒNG VẼ IV



CHỈ DẪN

Lớp 1: Đất lấp

Lớp 2: Sét pha, trạng thái dẻo chảy - dẻo mềm.

Lớp 3: Cát hạt mịn lẫn bụi, trạng thái xốp.

Lớp 4: Cát hạt mịn - nhỏ lẫn bụi, trạng thái chặt vừa

Lớp 5: Sét pha, trạng thái dẻo mềm

Ranh giới lớp và độ sâu, m


Biểu đồ thí nghiệm xuyên tiêu chuẩn SPT, Nspt (số búa)

K1
5.83

Ký hiệu hố khoan
Cao độ hố khoan

5.22m

Mức nước dưới đất

		<div></div> <div>TỔNG CÔNG TY TƯ VẤN XÂY DỰNG VIỆT NAM CÔNG TY CỔ PHẦN KHẢO SÁT VÀ XÂY DỰNG - USCO</div>	CÔNG TRÌNH: KHẢO SÁT ĐCCT BỔ SUNG KHU NHÀ Ở CAO TẦNG KTX THUỘC DỰ ÁN ĐTXD KHU DỊCH VỤ, NHÀ Ở CÔNG NHÂN KHU CÔNG NGHIỆP ĐỒNG VĂN IV ĐỊA ĐIỂM: HUYỆN KIM BẮNG, TỈNH HÀ NAM				
			Phó Tổng giám đốc	Ths. Trần Ngọc Sang		MẶT CẮT ĐỊA CHẤT CÔNG TRÌNH TUYẾN 3-3	
			Phòng KHKT	Ks. Phạm Hữu Truyền			
			Chủ nhiệm khảo sát	Ks. Nguyễn Đức Xuân			
20.0		Người thành lập	Ks. Trần Thu Trang		Tỷ lệ đứng	1/200	Phụ lục số: II-3
					Tỷ lệ ngang	1/400	